



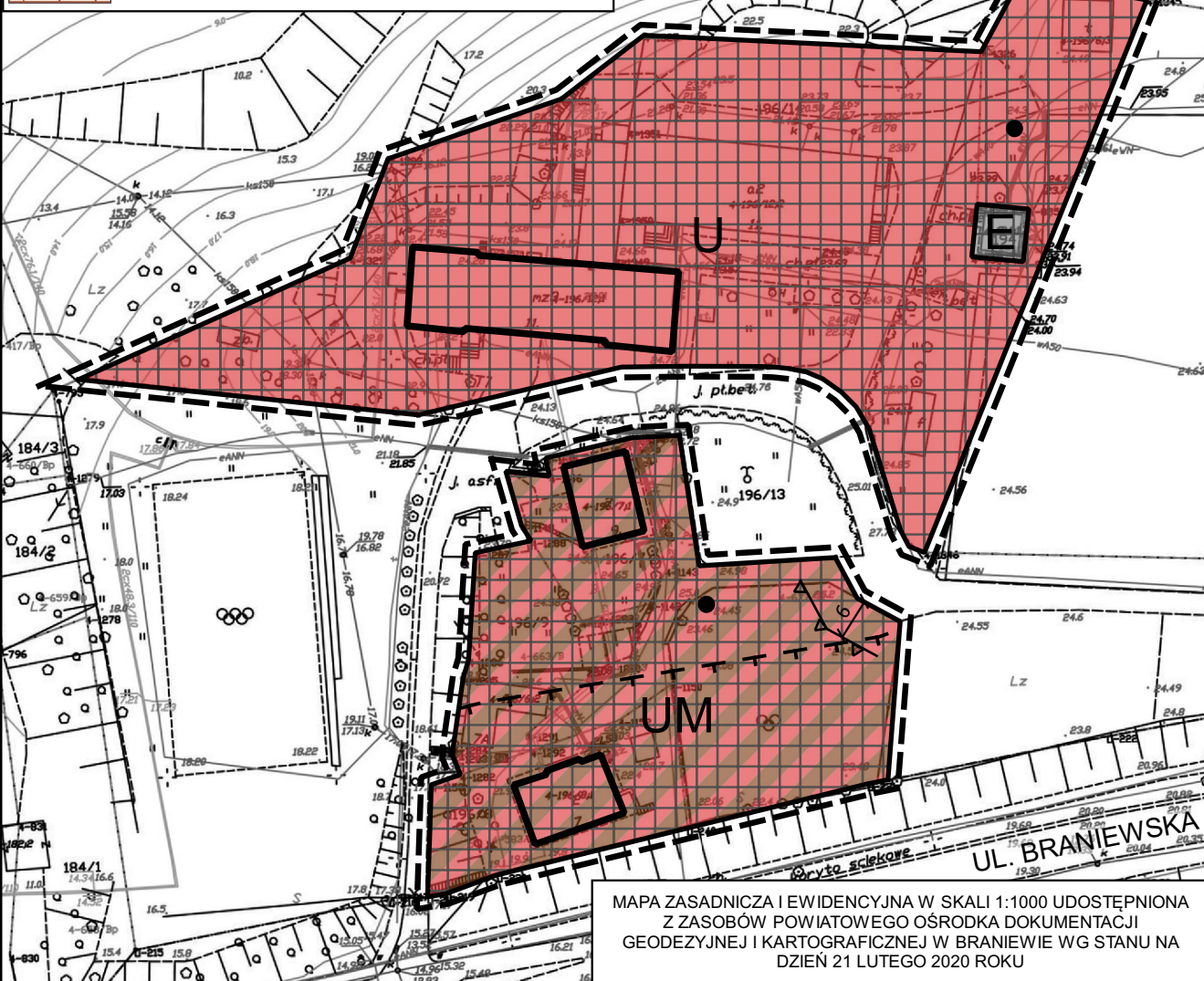


WYRYS ZE STUDIUM UWARUNKOWAŃ I KIERUNKÓW ZAGOSPODAROWANIA PRZESTRZENNEGO MIASTA I GMINY FROMBORK, PRZYJĘTEGO UCHWAŁĄ NR VI/58/15 RADY MIEJSKIEJ WE FROMBORKU Z DNIA 16 LIPCA 2015 ROKU

 GRANICA OBSZARU OBJĘTEGO ZMIANĄ MPZP

OZNACZENIA STUDIUM W GRANICACH ZMIANY MPZP I W BEZPOŚREDNIM SĄSIEDZTWIE

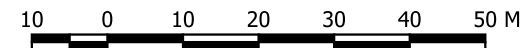
	TERENY ZABUDOWY USŁUGOWEJ
	TERENY ZABUDOWY MIESZKANIOWO-USŁUGOWEJ
	STREFA OCHRONY KRAJOBRAZU KULTUROWEGO
	STREFA OCHRONY ARCHEOLOGICZNEJ



ZMIANA MIEJSCOWEGO PLANU ZAGOSPODAROWANIA PRZESTRZENNEGO MIASTA FROMBORK DLA CZĘŚCI OBRĘBU GEODEZYJNEGO NR 4

(POW. 0,8362 HA)



SKALA ORYGINAŁU 1:1000



ZAŁĄCZNIK NR 1 DO UCHWAŁY NR
RADY MIEJSKIEJ WE FROMBORKU Z DNIA


OZNACZENIA

ROZGRANICZENIA

-  GRANICA OBSZARU OBJĘTEGO ZMIANĄ MIEJSCOWEGO PLANU ZAGOSPODAROWANIA PRZESTRZENNEGO
-  LINIE ROZGRANICZAJĄCE TERENY O RÓŻNYM PRZEZNACZENIU LUB RÓŻNYCH ZASADACH ZAGOSPODAROWANIA

-  NIEPRZEKRACZALNA LINIA ZABUDOWY

PRZEZNACZENIE TERENÓW

-  TEREN ZABUDOWY USŁUGOWEJ
-  TEREN ZABUDOWY USŁUGOWO-MIESZKANIOWEJ

TERENY INFRASTRUKTURY TECHNICZNEJ




-  ELEKTROENERGETYKA

OCHRONA ŚRODOWISKA, PRZYRODY I KRAJOBRAZU

-  STREFA OCHRONY SANITARNEJ CMENTARZA







-  DRZEWA O CHARAKTERZE POMNIKOWYM

OCHRONA DZIEDZICTWA KULTUROWEGO I ZABYTKÓW




-  BUDYNKI PROPONOWANE DO UJĘCIA W GMINNEJ EWIDENCJI ZABYTKÓW
-  STREFA OCHRONY KRAJOBRAZU KULTUROWEGO
-  STREFA OCHRONY ARCHEOLOGICZNEJ

PROGNOZA ODDZIAŁYWANIA NA ŚRODOWISKO

POZYTYWNE USTALENIA

-  NIEPRZEKRACZALNA LINIA ZABUDOWY
-  STREFA OCHRONY SANITARNEJ CMENTARZA
-  DRZEWA O CHARAKTERZE POMNIKOWYM
-  BUDYNKI PROPONOWANE DO UJĘCIA W GMINNEJ EWIDENCJI ZABYTKÓW
-  STREFA OCHRONY KRAJOBRAZU KULTUROWEGO
-  STREFA OCHRONY ARCHEOLOGICZNEJ

NEUTRALNE USTALENIA

-  TEREN ZABUDOWY USŁUGOWEJ
-  TEREN ZABUDOWY USŁUGOWO-MIESZKANIOWEJ
-  ELEKTROENERGETYKA

MAPA ZASADNICZA I EWIDENCYJNA W SKALI 1:1000 UDOSTĘPNIANA Z ZASOBÓW POWIATOWEGO OŚRODKA DOKUMENTACJI GEODEZYJNEJ I KARTOGRAFICZNEJ W BRANIEWIE WG STANU NA DZIEŃ 21 LUTEGO 2020 ROKU